




**Uwaga:**  
w przypadku zbyt płytkiego ułożenia  
istniejące sieci zostaną zabezpieczone  
np. za pomocą rur ochronnych dwudzielnych

**LEGENDA:**

- 1071/3 numeracja działek
- granice działek
- k istniejąca sieć kanalizacyjna
- w istniejąca sieć wodociągowa
- e istniejąca sieć elektryczna
- l istniejąca sieć teletechniczna
- g istniejąca sieć gazowa

**LEGENDA:**

-  - nawierzchnia zjazdu w pasie drogowym (kostka betonowa -kol. czerwony)
-  - odtwarzana nawierzchnia chodnika (kostka betonowa -kol. szary)
- Uwaga:**  
kolorystykę i kształt kostek należy zastosować w dostosowaniu do stanu istniejącego
-  - nawierzchnia zjazdu poza pasem drogowym lub nawierzchnia drogi wewnętrznej (kostka betonowa -kol. szary)
- krawężnik wtopiony
- krawężnik na jezdni
- obrzeże chodnikowe

**TOJKARCHITEKCI**

Uzgodniono z miejscowym Zarządem  
Ulic i Mostów w Katowicach  
z warunkami podanymi w piśmie

z dnia 14.02.2019 r.  
WD.4421, 296 2017/2018 AS - 1192  
Decyzja 27/2019  
SPECIALISTA DYS TECHNICZNYCH  
mgr inż. Anna Wiewiórowska-Szuder

PROJEKTOWAŁ: mgr inż. Michał KORAL upr. bud. SLK/2403/POOD/08 ŚOIIB: SLK/RD/5923/09		Koral	
OPRACOWAŁ:	mgr inż. Michał KORAL		
INWESTYCJA:	BUDOWA 40 DOMÓW JEDNORODZINNYCH		NR <b>D1</b>
ADRES INWESTYCJI	DZ. NR. 292, 293, 511/291 KM. 1 OBRĘB ZARZECZE KATOWICE, UL. KASKADY		
INWESTOR:	SYNDYK MASY UPADŁOŚCI GPW DYSTRYBUCJA SP. Z O.O. w upadłości likwidacyjnej KATOWICE, UL. PORCELANOWA 13		STYCZEŃ 2019
FAZA:	PROJEKT BUDOWLANY		
TREŚĆ:	PLAN SYTUACYJNY ZJAZDU		SKALA: 1:500